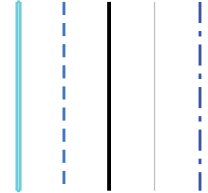


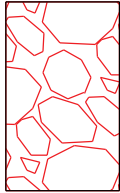


- Body vytyčení:
1. -478603.3221, -1110066.9721
  2. -478597.5189, -1110064.3169
  3. -478584.5054, -1110054.7143
  4. -478575.3376, -1110045.9490
  5. -478569.0375, -1110038.6890
  6. -478561.8626, -1110028.2136
  7. -478552.4658, -1110013.5889
  8. -478547.3486, -1110000.9051
  9. -478543.6664, -1109994.1023

Legenda:



Strom určený ke kácení

Prefabrikát opěrné zdi tvaru L - 99/70/80, stěna 100 mm  
Podélná odvodňovací drenáž komunikace  
Hranice parcel DKM  
Zaměření polohopisu  
Osa vodního toku

Patka z lomového kamena s vyklinováním menším kamenem,  
hmotnost kamene minimálně 750 kg,  
s 60 % podílem kamene o hmotnosti min. 1 000 kg.  
Opevnění břehu kamennou rovinnou s vyklinováním menším kamenem,  
minimální tloušťka 0,6 m, hmotnost kamene minimálně 500 kg.

Těžký kamenný pohoz,  
o hmotnosti kamene 300 - 600 kg,  
minimální tloušťka 0,5 m.

HTU - hrubé terénní úpravy

Geocentrum, spol. s r.o.  
tř. Kozmonautů 114386, 779 00 Olomouc  
západní u KS v Ostravě, oddíl C, v. l. 5555

AUTORIZOVANÝ INŽENÝR V OBLASTI STAVBY  
VODNÍHO HOSPODÁŘSTVÍ A KRAJINNÉHO INŽENÝRSTVÍ  
ING. JOSEF BLAHA

Geocentrum

Projekant  
Ing. TOMÁŠ OLŠA

Vypracoval  
Ing. JOSEF BLAHA

Kontroloval  
Ing. VERONIKA HOLCOVÁ

Kraj: Moravskoslezský  
Objednatel  
Obec: Stará Ves nad Ondřejnicí  
K. ú.: Košatka nad Odrou  
ČR - STÁTNÍ POZEMKOVÝ ÚŘAD  
Krajský pozemkový úřad pro Moravskoslezský kraj  
Pobočka Frýdek - Místek  
4. května 217  
738 01 Frýdek - Místek

Stupeň dokumentace  
Číslo zakázky  
Číslo objednatele  
Datum  
Měřítko  
Formát  
Souřad./výškový sys.  
Čís. přílohy:

DSP, PDPS  
81/2022  
251-2022-571203  
06/2022  
1:250  
4 x A4  
S-JTSKB, p. v.  
Čís. přílohy:  
301\_02

REALIZACE PLÁNU SPOLEČNÝCH ZAŘÍZENÍ  
KOŠATKA - I. ETAPA

SO 301 - OPEVNĚNÍ LUBINY  
SITUACE OPEVNĚNÍ KORYTA VT

